

Province de Namur — Pays des vallées

# Bienvenue à **Cerfontaine**

Source de l'Eau d'Heure



**Cerfontaine—Daussois—Senzeilles  
Silenrieux—Soumoy  
Villers-Deux-Eglises**

Eglise néo-gothique (1884) au clocher octogonal à « barbacanes »

# Bienvenue

## Au pays des vallées namuroises

Cerfontaine se trouve à la source de l'Eau d'Heure qui a donné son nom au site des « Lacs de l'Eau d'Heure » avant de se jeter dans la Sambre à 40 km.

**Par son réseau de promenades et de circuits VTT**, à travers un important massif forestier, Cerfontaine s'inscrit dans le tourisme vert.

Pays de bûcherons, de sabotiers, de carriers et de dentelières. Les six localités de l'entité vous permettront de découvrir le charme des villages, de leur église, de leurs maisons en pierre calcaire aux fenêtres fleuries, de leurs sites et monuments.

# Cerfontaine



## Sentier pédagogique « Les arbres vous parlent »

Une boucle en forêt proposant une quinzaine de panneaux permettant de reconnaître les essences présentes sur le site avec une explication détaillée précisant, pour chaque arbre, l'utilisation de son bois, les vertus de ses fruits, feuilles, ...



Syndicat d'Initiative

Rue de la Gare, 10A

5630 Cerfontaine

Tél.: 071 / 64 36 15

Fax: 071 / 64 40 11

[sicerfontaine@skynet.be](mailto:sicerfontaine@skynet.be)

[www.sicerfontaine.be](http://www.sicerfontaine.be)




**Le « Musée de la Vie régionale »** est installé dans l'ancienne gare, typique de Cerfontaine, bâtie sur un pont, élément majeur du patrimoine ferroviaire. Histoire – Folklore – Artisanat – Vie régionale.

Visite sur RDV pour groupes de 10 personnes min.

Publications: 350 cahiers d'histoire sur l'ESM.

Tél. : 071 / 64 48 50

Site : [www.histoire-esm.eu/](http://www.histoire-esm.eu/)



Promenades balisées à partir du Syndicat d'initiative et de l'église. Cartes IGN des promenades disponibles au Syndicat d'Initiative et à l'Office du Tourisme.





**Kiosque à musique**, classé, en pierre bleue du pays, construit en 1931.


# Senzeilles



**La carrière du marbre** du Beauchâteau. Marbre rouge Royal Poitié. Exploitation du marbre jusque dans les années 1940. Site classé.

Ici eurent lieu les premiers essais d'utilisation du fil hélicoïdal.

Château privé, avec une tour centrale située à l'emplacement d'un donjon disparu. Terrasse intérieure. Trois tours d'angle.






**Horloge astronomique** conçue et construite par Lucien CHARLOTEAUX (1870 – 1958), horloger autodidacte, astronome passionné devenu membre de l'Académie des Sciences à Paris. A voir! Treize cadrans placés dans un meuble Empire illustrent le temps, le mouvement des astres, les mois, les années, le tout actionné par un balancier qui effectue 86.400 oscillations en 24 heures. \*\*\*\* réalisé avec le soutien du C.G.T. Visite sur rendez-vous uniquement: **071 / 64 48 53**

# Villers-deux-Eglises



**Monument à saint Pierre**, statue en pierre de France sur un socle en marbre rouge de la carrière locale. Galerie d'Art « La Muse Hardie ». Tél. : **071 / 66 72 41**. Un des 23 villages de l'Association des Villers de Wallonie Marche Saint-Pierre reconnue par l'UNESCO.



# Lacs de l'Eau d'Heure



**Cinq plans d'eau** construits pour assurer une réserve d'eau pour combattre l'étiage de la Sambre et de la Meuse. Ils ont aussi été affectés aux sports nautiques en tous genres...

Centre d'accueil de la Plate Taille

Tél. : 071 / 50 92 92 Fax : 071 / 50 92 93

Courriel : [info@lleh.be](mailto:info@lleh.be)

Centre ADEPS du Cierneau – Tél. : 071 / 64 10 10

# Aérodrome

**Gravity Park** est un espace de loisirs centré sur les sports aéronautiques et sur la découverte de la nature. Situé à proximité des Lacs de l'Eau d'Heure, à une heure de Bruxelles et de Namur, il s'étend sur une superficie de plus de 60 hectares.

Routes des Lacs, 50

5630 Cerfontaine

Tel 071 200 412

Club house 071 96 06 89

ou 0477 50 91 05

Saut en tandem à  
l'aérodrome de  
Cerfontaine

©EBCF SA



# Daussois

**Eglise St-Vaast du 16<sup>ème</sup> siècle, classée** (fonts baptismaux du 11<sup>ème</sup> siècle, croix en fonte, ...).

Ancienne terre franche. Seigneurie de l'écuyer Jean de Robaulx (1581 – 1655).

Marche St-Vaast le dimanche après la Trinité.



# Silenrieux

**Barrage de l'Eau d'Heure et du Ri Jaune.**

Les lieux-dits Battefer, Féronval, Falemprise rappellent l'ancienne industrie métallurgique locale. Marche Ste-Anne le dernier dimanche de juillet, reconnue par l'UNESCO.



# Soumoy

**Ancienne terre seigneuriale.** Château privé.  
« Passée des âmes » le dimanche après la Toussaint.



## Manifestations et évènements

La vie associative est très intense dans les six villages dont :

Expositions permanentes à l'Office du Tourisme

1er janvier: feu d'artifice

21 juillet : « Brûle-au-Vent », feu d'artifice

1<sup>er</sup> W.E. d'août: Foire Verte de l'Eau d'Heure

« Plein Air » à Senzeilles »

15 août à Cerfontaine – « Artistes et artisans »



## Marches militaires folkloriques

Cerfontaine: 15 août

Daussois: Saint-Sacrement (2<sup>e</sup> dimanche après la Pentecôte)

Senzeilles: dernier dimanche de septembre

Silenrieux: dimanche qui suit la Ste-Anne (26 juillet)

Soumoy: le 2<sup>e</sup> dimanche après le 15 août

Villers : le dimanche qui suit la St-Pierre (29 juin)

**2015 - Tiré en 10 000 exemplaires**